

1. Godkendelse af dagsorden
2. Orientering om forslag om lov om infrastruktur for geografisk information
3. Status for implementeringsbestemmelserne
4. Efterårets aktiviteter
5. Orientering om OIO-udvalget for stedbestemmende referencedata
6. Hovedindtryk fra Inspire konferencen i Maribor
7. Gensidig orientering.
8. Evt.

1. Godkendelse af dagsorden
2. Orientering om forslag om lov om infrastruktur for geografisk information
3. Status for implementeringsbestemmelserne
4. Efterårets aktiviteter
5. Orientering om OIO-udvalget for stedbestemmende referencedata
6. Hovedindtryk fra Inspire konferencen i Maribor
7. Gensidig orientering.
8. Evt.

§ 1	Formål
§ 2	Afgrænsninger §2stk.2
§ 3	Definitioner
§ 4	Om metadata
§ 5	Tjenesterne
§ 6	Om pligt til og mulighed for at tilknytte data og tjenester
§ 7 og 8	Om offentlighedens adgang til data
§ 9	Om offentlige myndigheders adgang til data til miljøformål
§ 10	Om data til digital forvaltning
§ 11	Om samordning
§ 13	Om overvågning og rapportering
§ 15	Om ændring af KMS loven

1. Godkendelse af dagsorden
2. Orientering om forslag om lov om infrastruktur for geografisk information
3. **Status for implementeringsbestemmelserne**
4. Efterårets aktiviteter
5. Orientering om OIO-udvalget for stedbestemmende referencedata
6. Hovedindtryk fra Inspire konferencen i Maribor
7. Gensidig orientering.
8. Evt.

Tematiske arbejdsgrupper for bilag I:

- Matrikel parcellen (Søren Riff Alexandersen)
- Adresser (Morten Lind)

Implementeringsregler for	Forelægges for komiteen	Træder i kraft
Metadata (indhold)	14-05-2008	Bilag I og II: 15-05-2010 Bilag III: 15-05-2013
Overvågning og rapportering	15-11-2008	15-05-2010
Tjenester for at finde og vise data	15-11-2008	15-11-2010
Tjeneste for download	15-05-2009	15-05-2011
Tjeneste for koord. transform.	15-05-2009	15-05-2011
EU institutioners adg. til data	15-05-2009	?
Interoperabilitet og harmonisering bilag I data	15-05-2009	15-05-2011 15-05-2016
Skematransformation	15-11-2010	15-11-2012
Interoperabilitet og harmonisering bilag II og III data	15-05-2012	15-05-2014 15-05-2019

MILJØMINISTERIET

Kort & Matrikelstyrelsen

STATENS INFRASTRUKTURVIRKSOMHED FOR KORT OG GEODATA

ESDIN

1. Godkendelse af dagsorden
2. Orientering om forslag om lov om infrastruktur for geografisk information
3. Status for implementeringsbestemmelserne
4. Efterårets aktiviteter
5. Orientering om OIO-udvalget for stedbestemmende referencedata
6. Hovedindtryk fra Inspire konferencen i Maribor
7. Gensidig orientering.
8. Evt.

1. Konsolidering
2. Detaljeret projektplan
3. Identificere hovedaktørerne og indlede dialog
4. Skrive lovforslaget færdig
5. Udvikle en model så vi kan vurdere +/-
6. Samarbejde med kommissionen om den danske version af implementeringsreglerne for metadata
7. Udarbejde kommentarer til høringer

1. Godkendelse af dagsorden
2. Orientering om forslag om lov om infrastruktur for geografisk information
3. Status for implementeringsbestemmelserne
4. Efterårets aktiviteter
5. Orientering om OIO-udvalget for stedbestemmende referencedata
6. Hovedindtryk fra Inspire konferencen i Maribor
7. Gensidig orientering.
8. Evt.

OIO udvalget for stedbestemmende referencedata

har det primære formål at sikre koordinering og sammenhæng mellem Inspire's implementeringsregler for interoperabilitet mellem data og tjenester og

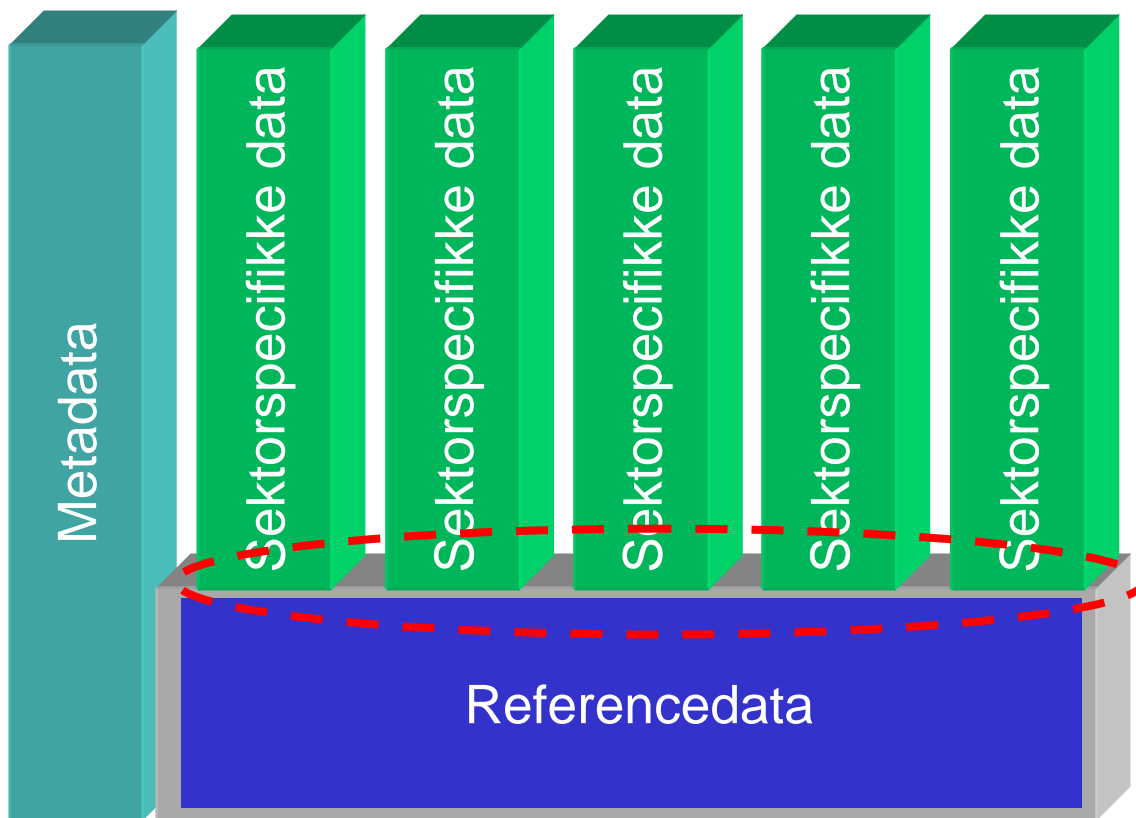
OIO-standarderne for data og it-arkitektur

for at sikre sammenhæng mellem stedbestemte data der er omfattet af Inspire og som indgår i digital forvaltning og anden dansk administration.

OIO udvalg for stedbestemmende REFERENCEDATA

Formål:

1. At udvikle OIO standarder for INSPIRE bilag I og II data og de tilhørende tjenester.
2. At udvikle konceptuelle modeller for den stedbestemmende komponent i de øvrige data
3. At identificere andre stedbestemmende reference-data



1. Godkendelse af dagsorden
2. Orientering om forslag om lov om infrastruktur for geografisk information
3. Status for implementeringsbestemmelserne
4. Efterårets aktiviteter
5. Orientering om OIO-udvalget for stedbestemmende referencedata
6. Hovedindtryk fra Inspire konferencen i Maribor
7. Gensidig orientering.
8. Evt.

1. Godkendelse af dagsorden
2. Orientering om forslag om lov om infrastruktur for geografisk information
3. Status for implementeringsbestemmelserne
4. Efterårets aktiviteter
5. Orientering om OIO-udvalget for stedbestemmende referencedata
6. Hovedindtryk fra Inspire konferencen i Maribor
7. Gensidig orientering.
8. Evt.

1. Godkendelse af dagsorden
2. Orientering om forslag om lov om infrastruktur for geografisk information
3. Status for implementeringsbestemmelserne
4. Orientering om OIO-udvalget for stedbestemmende referencedata
5. Hovedindtryk fra Inspire konferencen i Maribor
6. Efterårets aktiviteter
7. Gensidig orientering.
8. Evt.

1. Godkendelse af dagsorden
2. Orientering om forslag om lov om infrastruktur for geografisk information
3. Status for implementeringsbestemmelserne
4. Efterårets aktiviteter
5. Orientering om OIO-udvalget for stedbestemmende referencedata
6. Hovedindtryk fra Inspire konferencen i Maribor
7. Gensidig orientering.
8. Evt.



MILJØMINISTERIET

Kort & Matrikelstyrelsen



STATENS INFRASTRUKTURVIRKSOMHED FOR KORT OG GEODATA



MILJØMINISTERIET

Kort & Matrikelstyrelsen




STATENS INFRASTRUKTURVIRKSOMHED FOR KORT OG GEODATA



MILJØMINISTERIET

Kort & Matrikelstyrelsen




STATENS INFRASTRUKTURVIRKSOMHED FOR KORT OG GEODATA



MILJØMINISTERIET

Kort & Matrikelstyrelsen




STATENS INFRASTRUKTURVIRKSOMHED FOR KORT OG GEODATA



MILJØMINISTERIET

Kort & Matrikelstyrelsen



STATENS INFRASTRUKTURVIRKSOMHED FOR KORT OG GEODATA



MILJØMINISTERIET

Kort & Matrikelstyrelsen

STATENS INFRASTRUKTURVIRKSOMHED FOR KORT OG GEODATA